





SCHEMA DESCRITTIVA DI RILEVAZIONE SUPERFICI COMUNALI

Localizzazione						
Descrizione tipologia di superficie	Murata					
Indirizzo e numero civico	Via Dei Mulini (località Pineta)					
Coordinate satellitari (link)	Lat. 40°58'16.81"N Long. 14°36'35.19"E					
Superficie						
Proprietà	<input checked="" type="checkbox"/>	Pubblica	<input type="checkbox"/>	Privata	<input type="checkbox"/>	Mista
Nel caso di proprietà privata o mista, descrivere il provvedimento che l'ha opzionata ai fini in questione	(es. avviso pubblico per la segnalazione da parte di privati di proprie superfici per la possibile realizzazione di opere, ecc.)					
Dimensioni	Lunghezza: 14m Altezza: 4.00m					
Stato della superficie	<input checked="" type="checkbox"/>	Ottimo	<input type="checkbox"/>	Discreto	<input type="checkbox"/>	Pessimo
Note relative alla finitura attuale della superficie e agli interventi a farsi per il migliore risultato dell'opera pittorica	La superficie è intonacata					
Documentazione						
Ortofoto (eventuale)						
Vista frontale						

Viste di scorcio			
Eventuali dettagli			
Contesto			
Vincoli e prescrizioni			
La superficie è / non è sottoposta a		Sì	No
	Vincolo storico-artistico		X
	Vincolo paesaggistico		X
	Perimetrazione zona A PdF		X
	Perimetrazione UNESCO		X
	Piano del colore		X
	Censimento Architetture MiC		X
Altro (descrivere) La superficie è individuata sul muro dell'acquedotto comunale in via Dei Mulini, località Pineta			